

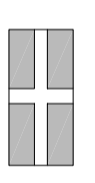



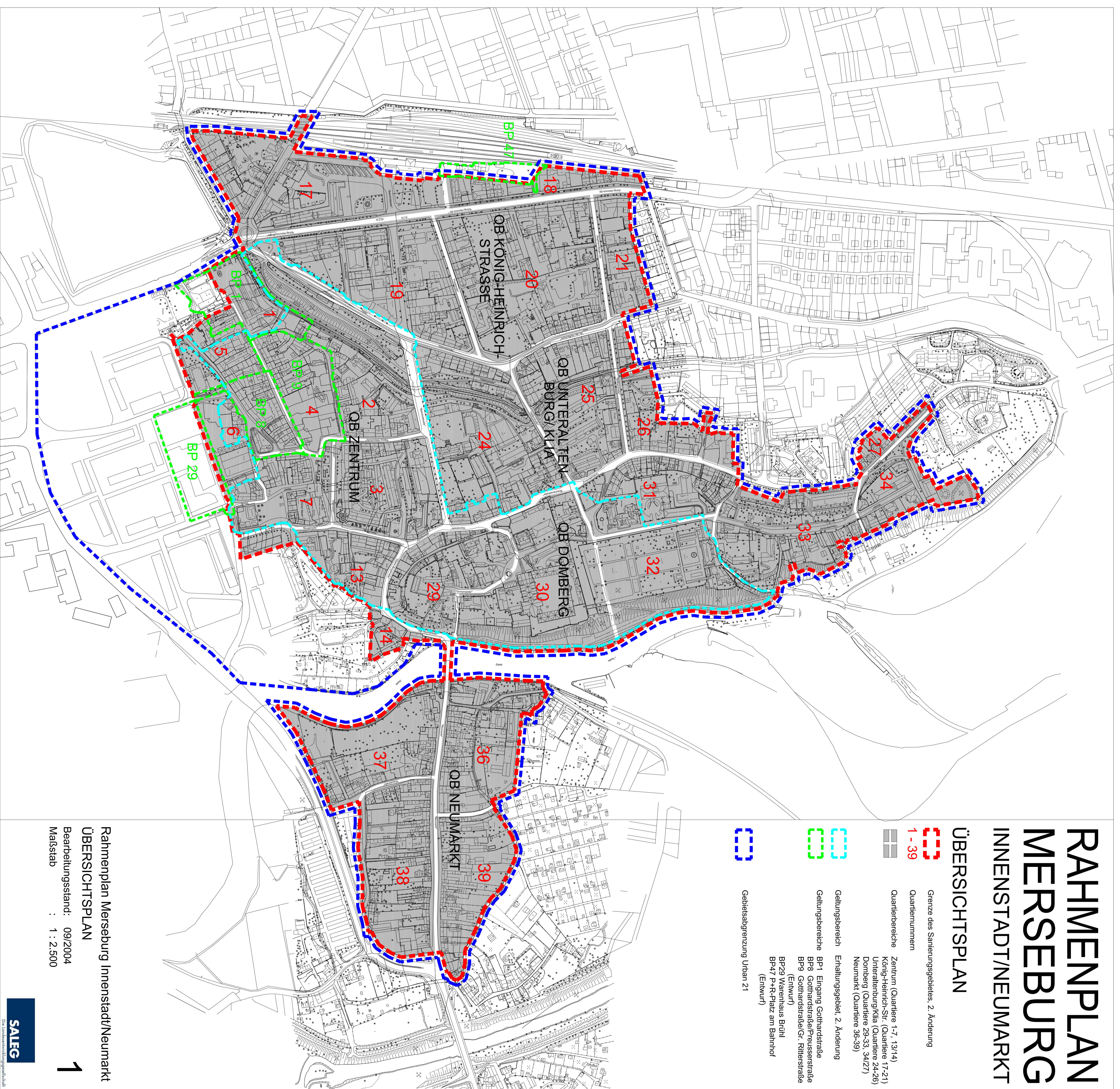


RAHMENPLAN MERSEBURG INNENSTADT/NEUMARKT

ÜBERSICHTSPLAN

-  Grenze des Sanierungsgebietes, 2. Änderung
 -  Quartiernummern
 -  Quartierbereiche
 -  Geltungsbereich
 -  Geltungsbereich
 -  Gebietsabgrenzung Urban 21
- Zentrum (Quartiere 1-7, 13/14)
 König-Heinrich-Str. (Quartiere 17-21)
 Unterehlenburg/Kle (Quartiere 24-26)
 Domburg (Quartiere 29-33, 34/27)
 Neumarkt (Quartiere 36-39)
- Geltungsbereich: Erhaltungsgebiet, 2. Änderung
 Geltungsbereiche: BP1 Eingang Gothardstraße
 BP8 Gothardstraße/Pfeussersstraße (Entwurf)
 BP9 Gothardstraße/Gr. Ritterstraße
 BP29 Warenhaus Brühl
 BP47 Park-Platz am Bahnhof (Entwurf)



Rahmenplan Merseburg Innenstadt/Neumarkt
 ÜBERSICHTSPLAN
 Bearbeitungsstand: 09/2004
 Maßstab : 1 : 2.500